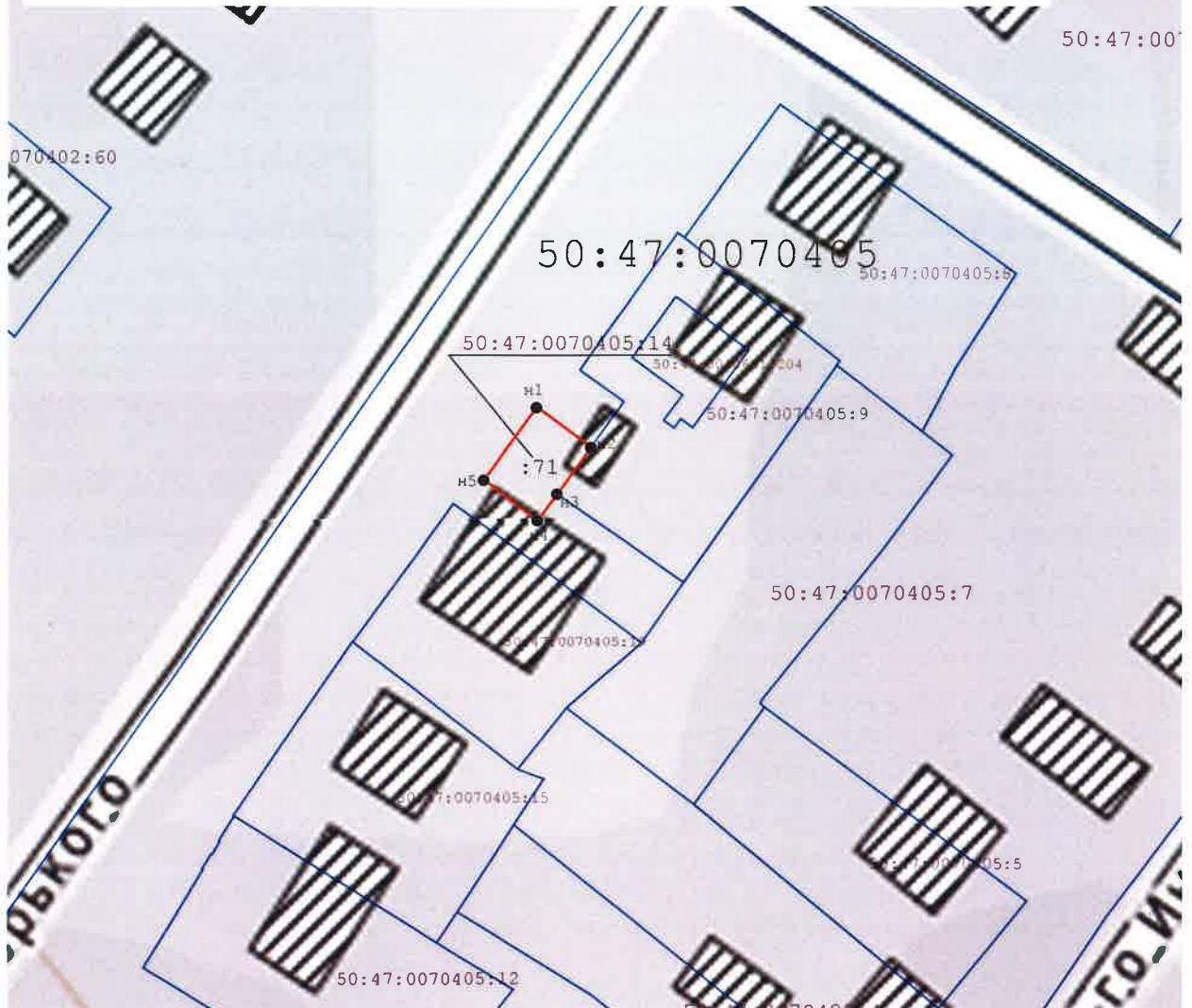






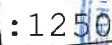
С
Ю

Графическое описание местоположения публичного сервитута РП 22, по адресу :М.О. г. Орехово-Зуево, ул. Горького



Масштаб 1:1 000

Условные обозначения:

- 1. - характерная точка границы образуемого земельного участка
 - :130 - кадастровый номер земельного участка
 -  - ОКС сведения о границах которого отсутствуют в ЕГРН
 -  - граница контура образуемого земельного участка
 -  - границы ЗОУИТ
 -  50:47:0040801 - границы и номер кадастрового квартала
 - МСК-50, зона - система координат
 -  :1250 - границы и кадастровый номер земельных участков по сведениям ЕГРН
- Подпись Жукова С.В. Дата "15" *августа* 2021 г.
Место для оттиска печати лица, составившего графическое описание



Утверждена

(наименование документа об утверждении, включая наименования органов государственной власти или

органов местного самоуправления, принявших решение об утверждении схемы или

подписавших соглашение о перераспределении земельных участков)

от _____ № _____

Схема расположения земельного участка или земельных участков на кадастровом плане территории

Площадь земельного участка		119 м ²	
Обозначение характерных точек границ	Координаты, м		
	X	Y	
1	2	3	
н1	473 077,16	2 281 312,89	
н2	473 071,58	2 281 320,52	
н3	473 065,07	2 281 315,73	
н4	473 061,35	2 281 312,99	
н5	473 067,00	2 281 305,45	
н1	473 077,16	2 281 312,89	